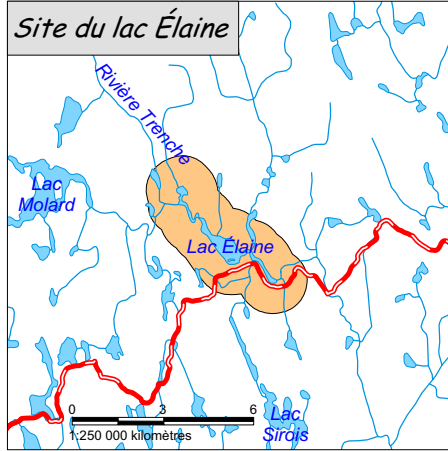
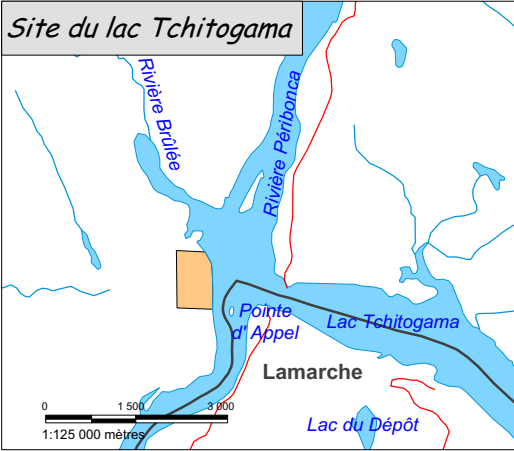
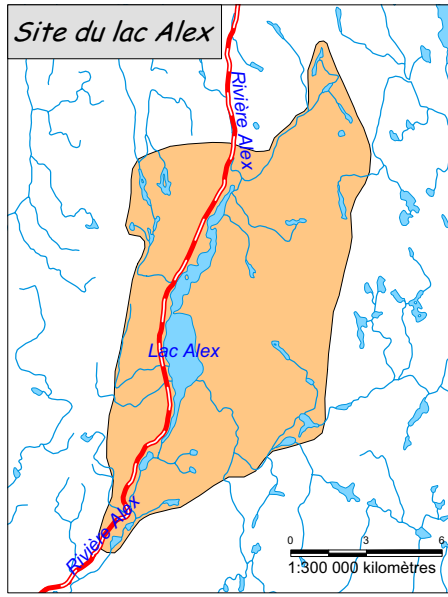
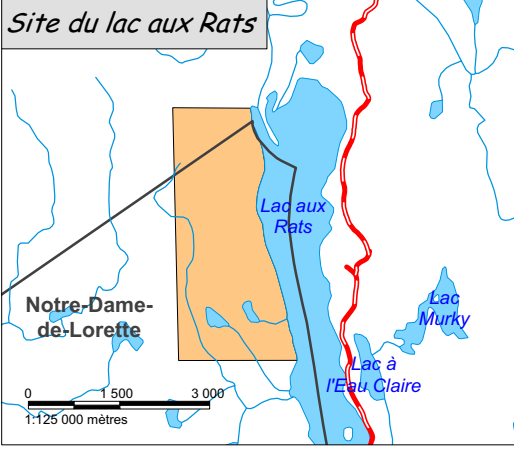


**Annexe 4.6 - Sites patrimoniaux
avec mesures de protection
Mashteuiatsh**



Légende

Affectations autochtones

- Limite du Nitassinan de Mashteuiatsh
- Innu Assi - Limite actuelle de Mashteuiatsh
- Innu Assi
- Site patrimonial
- Parc Innu
- Autre parc
- Réserve faunique Ashuapmushuan
- Territoire conventionné (CBJNQ)

Affectation allochtone

- Limite de municipalité

Réseau routier

- Route provinciale
- Route secondaire
- Chemin forestier principal
- Voie ferrée

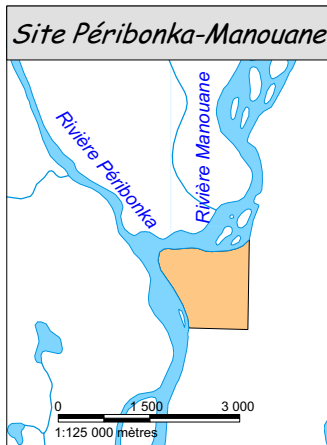
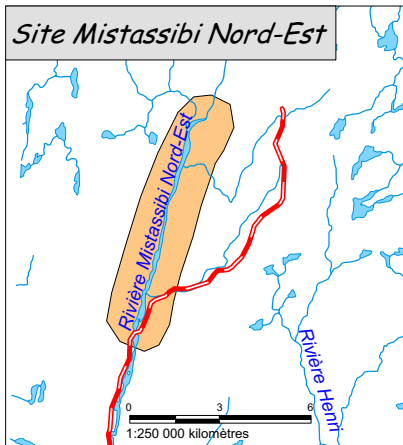
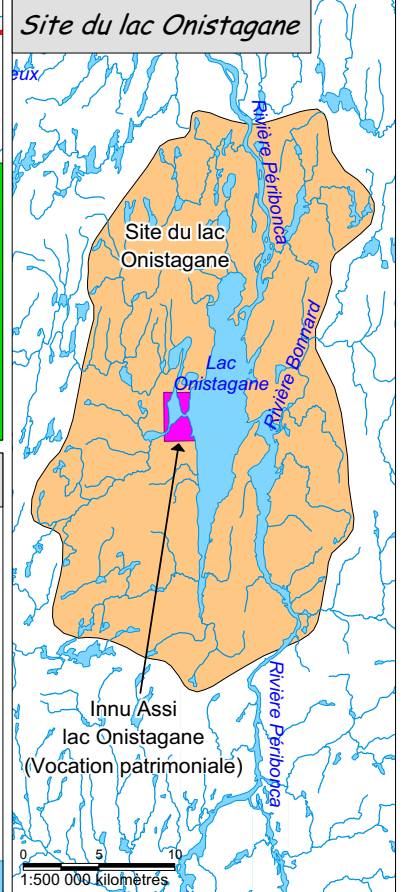
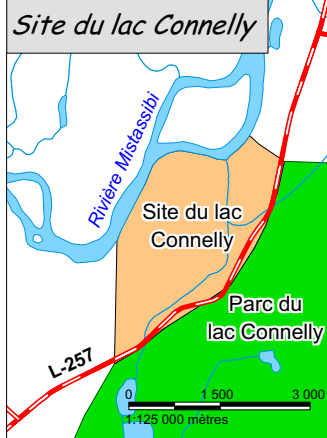
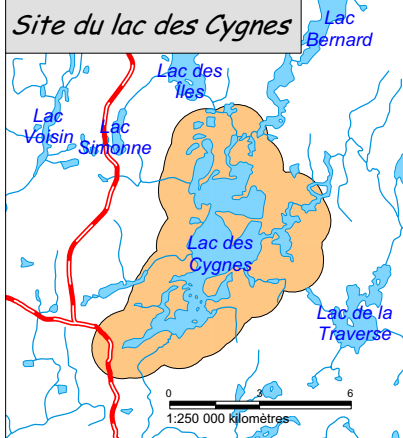
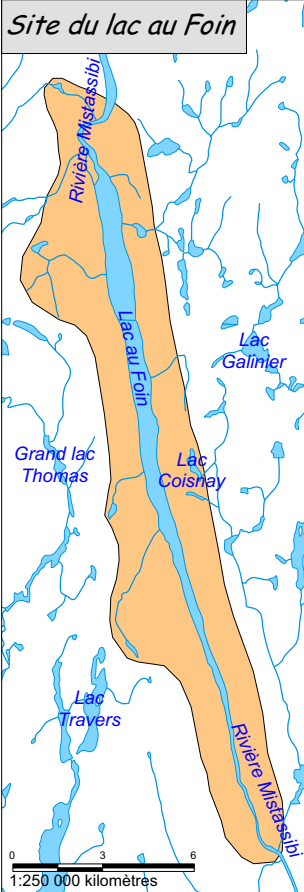
Hydrographie

- Lac / Rivière
- Cours d'eau

Sources:
Géomatique Canada, MRN et BGR.

Note:
La superficie et la délimitation définitives des différentes affectations territoriales seront convenues entre l'entente de principe et la signature du Traité.

Carte préparée par le
Conseil des Montagnais du Lac Saint-Jean
Tous droits réservés, mars 2002



[Cliquer ici pour revenir à la table des matières](#)